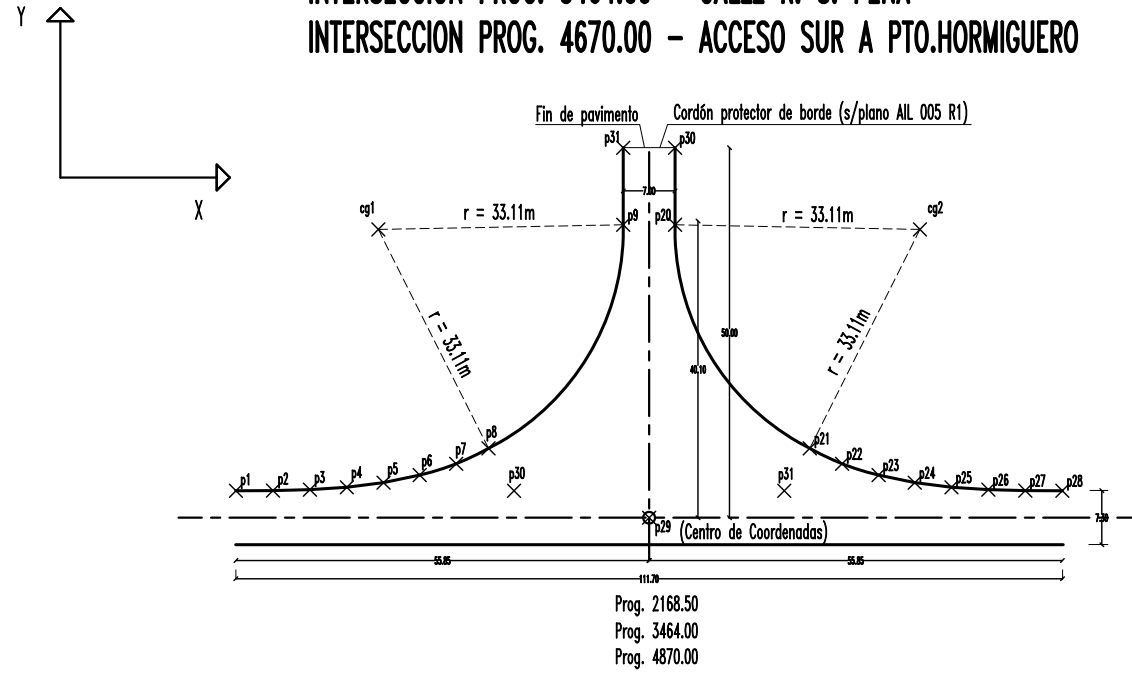


INTERSECCION PROG. 2143.50 - CALLE SARMIENTO
 INTERSECCION PROG. 3464.00 - CALLE R. S. PEÑA
 INTERSECCION PROG. 4670.00 - ACCESO SUR A PTO.HORMIGUERO

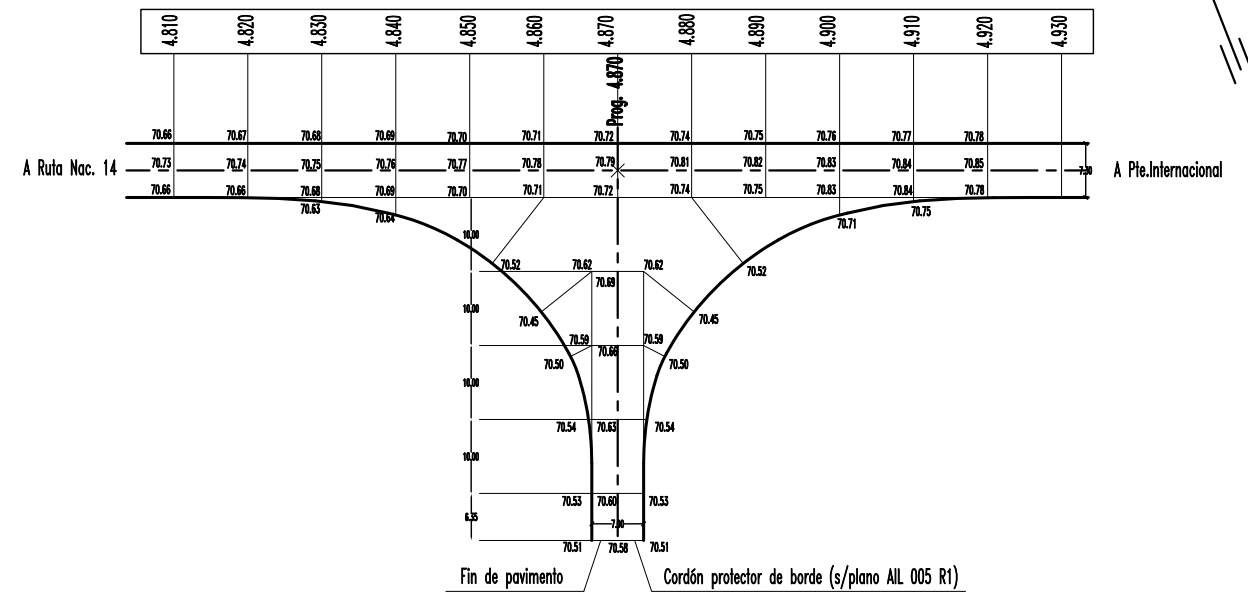


PLANIMETRIA GENERAL

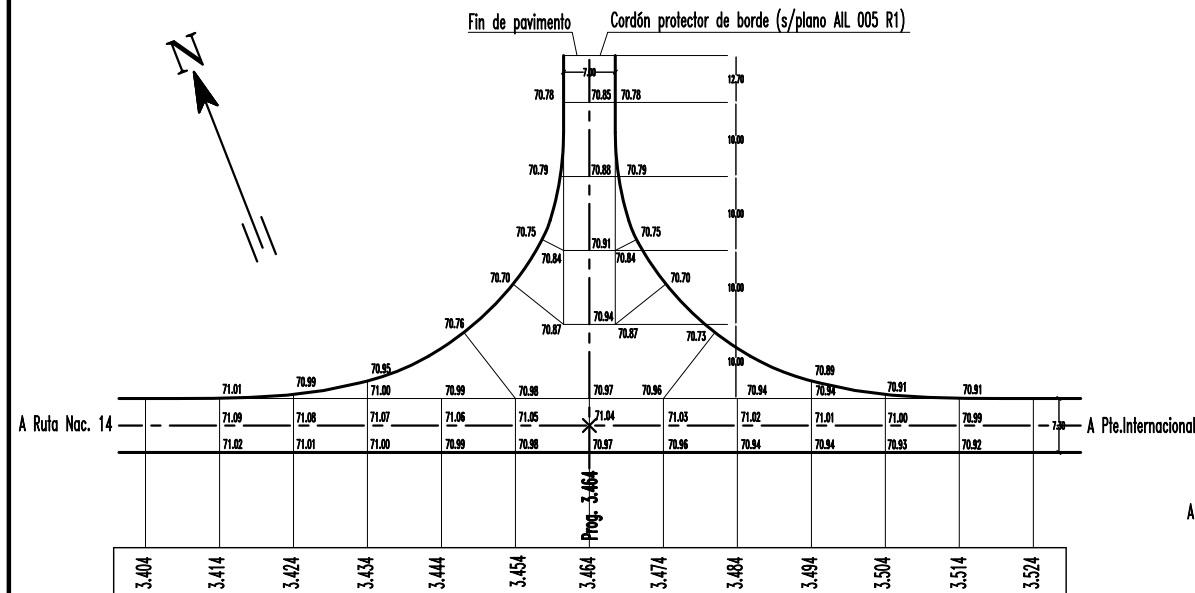
Punto Nro	Descrip.	X	Y
C.G.1	-	63.39	138.95
p1	E.T.	44.15	103.65
p9	P.C.	96.50	138.95
p8	C.E.	78.28	109.38
p2	-	49.15	103.67
p3	-	54.15	103.79
p4	-	59.14	104.11
p5	-	64.09	104.74
p6	-	68.99	105.77
p7	-	73.92	107.29

COORDENADAS ESPECIALES

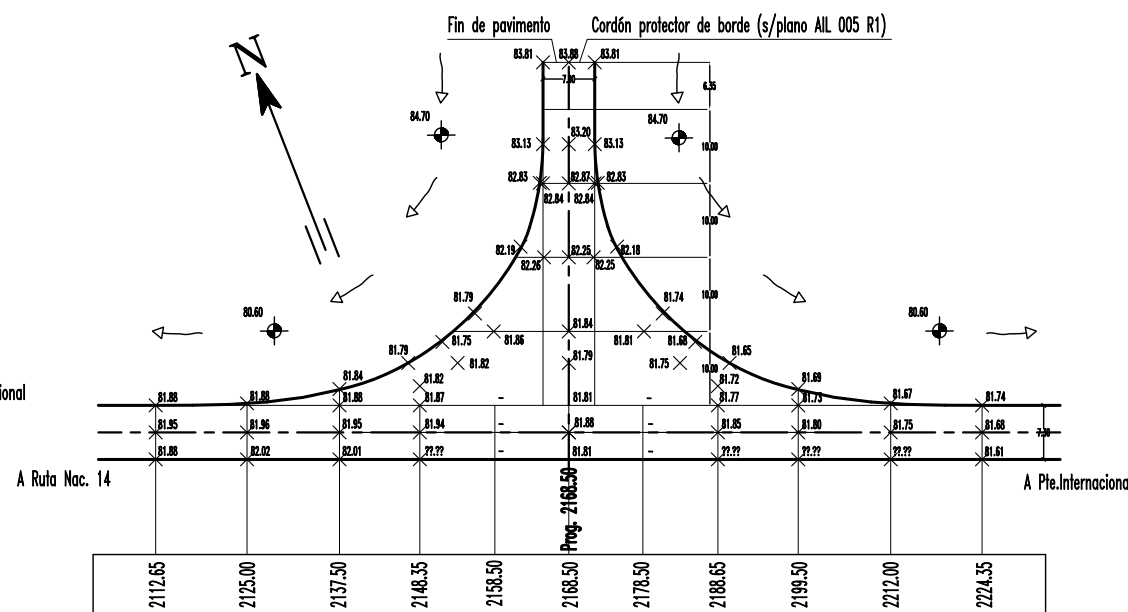
Punto Nro	Descrip.	X	Y
p20	F.C.	103.50	138.95
p21	E.C.	121.72	109.38
p22	-	126.08	107.29
p23	-	131.01	105.77
p24	-	135.90	104.74
p25	-	140.86	104.11
p26	-	145.85	103.79
p27	-	150.85	103.67
C.G.2	-	136.61	138.95
p28	T.E.	155.85	103.65
p29	Centro de coordenadas	100.00	100.00
p30	-	103.50	165.00
p31	-	096.50	165.00
p32	C.C.	091.58	121.59
p33	C.C.	108.42	121.59



CALZADAS ACOTADAS
 Acceso Sur a Pto. HORMIGUERO



CALZADAS ACOTADAS
 Calle R. S. PEÑA



CALZADAS ACOTADAS
 Calle SARMIENTO

1	03/98	CONFORME A OBRA	E.S.D.		
Nº	FECHA	DESCRIPCION DE LA REVISION	DIBUJO	CONTROLADO	APROBADO
COMAB COMISIÓN MIXTA ARGENTINO - BRASILERA DELEGACIÓN DE CONTROL VINCULACIÓN VIAL INTERNACIONAL SANTO TOMÉ - SAO BORJA MERCOVÍA S.A. ACCESO VIAL DE MARGEN ARGENTINA INTERSECCIONES CALLES SARMIENTO, R.S.PEÑA Y ACCESO SUR A PUERTO HORMIGUERO					
Nº PROGRESIVO		PLANO Nº	REV.		
		AIL 006	R1		
SUSTITUIDO POR PLANO Nº		ESCALA			
		1:500			
SUSTITUYE AL PLANO Nº		FECHA			
AIL 006 ROA		22-08-96			
DIBUJO		OFICINA TECNICA			
INT-ARG.DWG					
PROYECTISTA		DIRECTOR TECNICO			
GALARRAGA - PAYER					